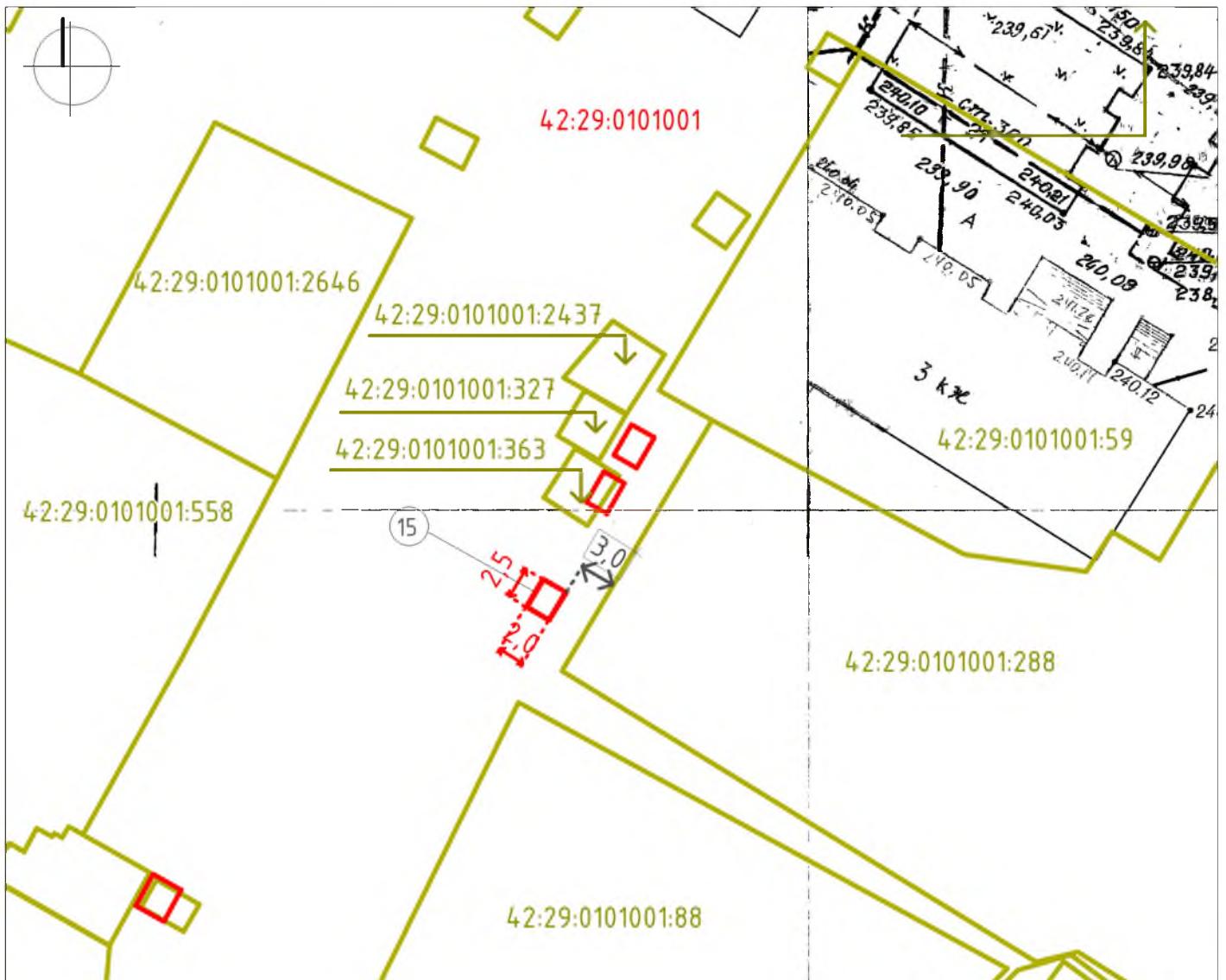


# СИТУАЦИОННЫЙ ПЛАН



Тип - торговая палатка  
 Вид торговли - розничная  
 Специализация торговли - продовольственный  
 Площадь земельного участка - 5 кв.м.  
 Площадь нестационарного торгового  
 объекта - 5 кв.м.  
 Период размещения нестационарного торгового  
 объекта - 01.05. - 31.10.

СХЕМА РАЗМЕЩЕНИЯ НЕСТАЦИОНАРНОГО ТОРГОВОГО ОБЪЕКТА, ГРАФИЧЕСКОЕ ИЗОБРАЖЕНИЕ М 1:500



## УСЛОВНЫЕ ОБОЗНАЧЕНИЯ



Схема размещения нестационарного торгового объекта по адресу:  
проезд Шахтерский, дом 1



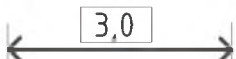
Кадастровый номер, границы земельного участка, сведения о котором  
содержатся в Едином государственном реестре недвижимости

42:29:0101001

Кадастровый номер кадастрового квартала

15

Порядковый номер строки текстового раздела схемы



Расстояние до стационарного объекта торговли

Заявитель: \_\_\_\_\_

М.П.

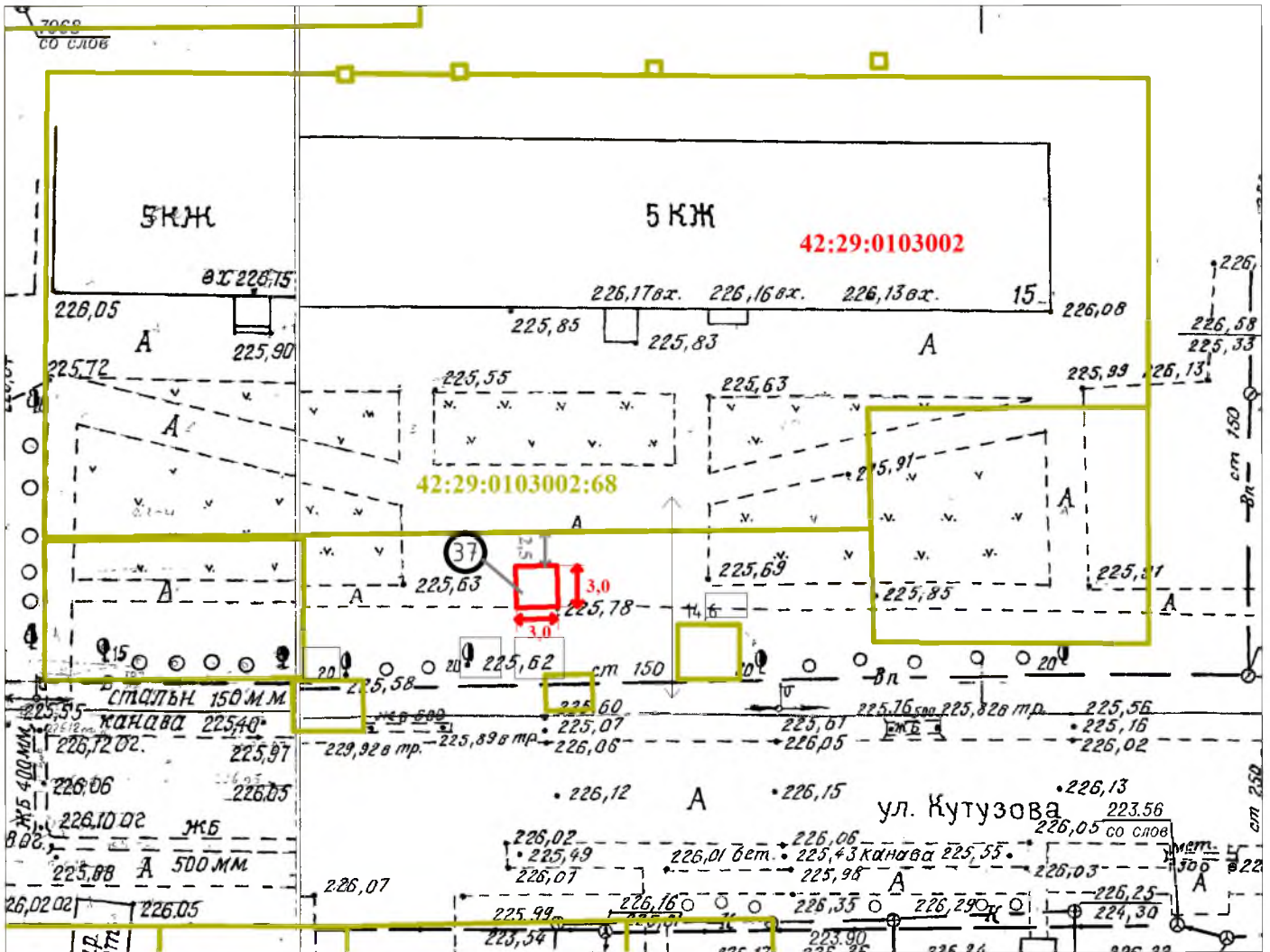
(подпись, расшифровка подписи)

# СИТУАЦИОННЫЙ ПЛАН



Тип – торговая палатка  
 Вид торговли – розничная  
 Специализация торговли – продовольственный  
 Площадь земельного участка – 9 кв.м.  
 Площадь нестационарного торгового объекта – 9 кв.м.  
 Период размещения нестационарного торгового объекта – 01.05 – 31.10

СХЕМА РАЗМЕЩЕНИЯ НЕСТАЦИОНАРНОГО ТОРГОВОГО ОБЪЕКТА, ГРАФИЧЕСКОЕ ИЗОБРАЖЕНИЕ М 1:500



Система координат МСК-42

## УСЛОВНЫЕ ОБОЗНАЧЕНИЯ



Схема размещения нестационарного торгового объекта по адресу:  
 г. Мыски, в районе жилого дома по ул. Кутузова, 15



Кадастровый номер, границы земельного участка, сведения о котором  
 содержатся в Едином государственном реестре недвижимости

42:29:0103002

Кадастровый номер кадастрового квартала

37

Порядковый номер строки текстового раздела схемы

2,5

Расстояние до границ ближайшего земельного участка

Заявитель: \_\_\_\_\_

М.П.

(подпись, расшифровка подписи)