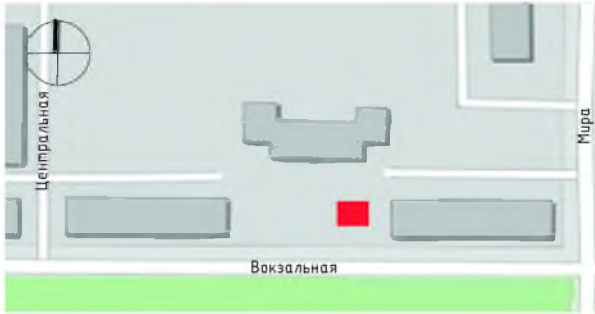
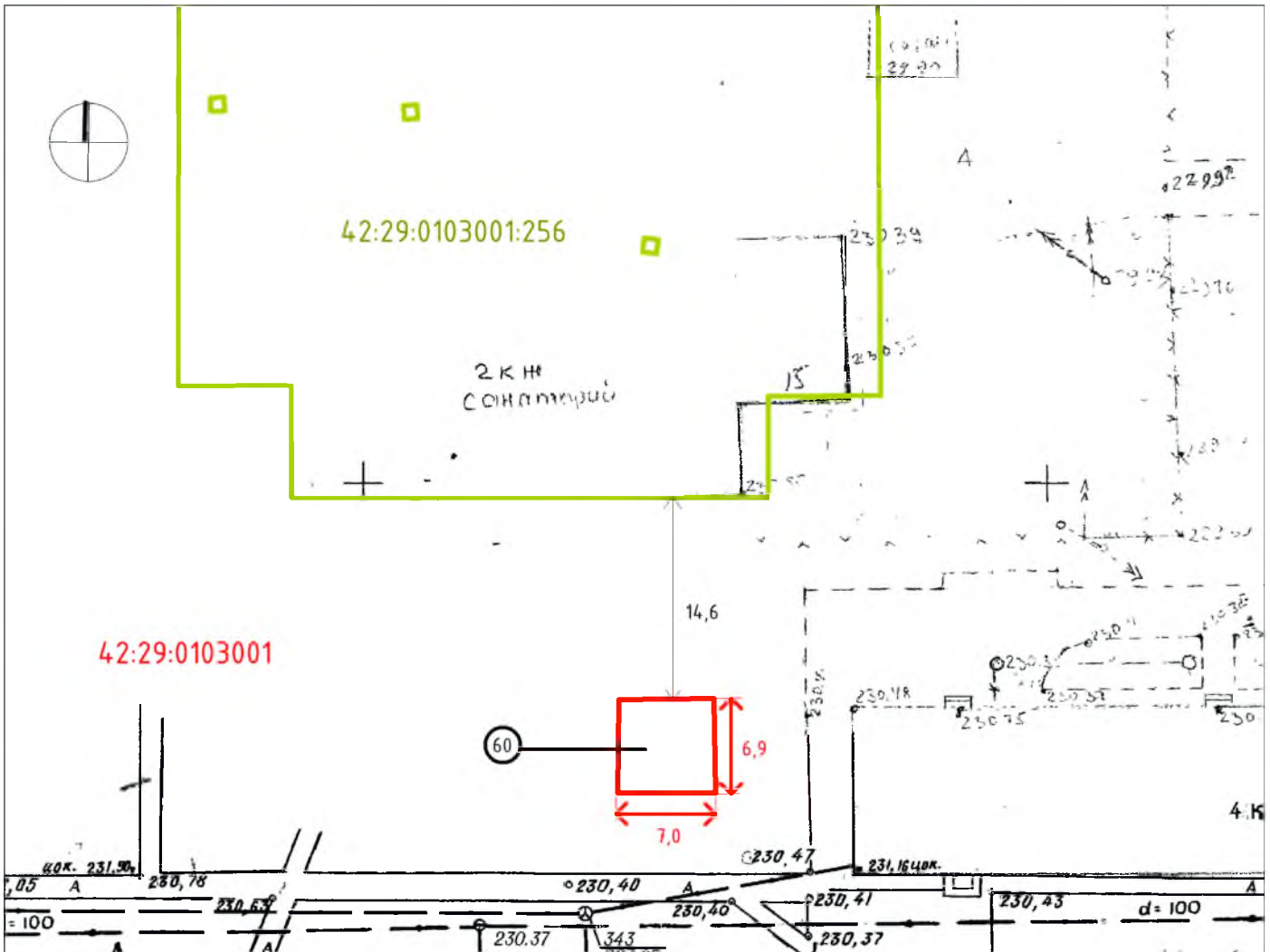


СИТУАЦИОННЫЙ ПЛАН



Тип - павильон
 Вид торговли - розничная
 Специализация торговли - продовольственный
 Площадь земельного участка - 48 кв.м.
 Период размещения нестационарного торгового объекта - круглогодично

СХЕМА РАЗМЕЩЕНИЯ НЕСТАЦИОНАРНОГО ТОРГОВОГО ОБЪЕКТА, ГРАФИЧЕСКОЕ ИЗОБРАЖЕНИЕ М 1:500



Система координат МСК-42

УСЛОВНЫЕ ОБОЗНАЧЕНИЯ



Схема размещения нестационарного торгового объекта по адресу:
 г. Мыски, между домами 17 и 15 по ул. Вокзальная



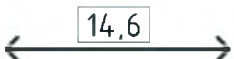
Кадастровый номер, границы земельного участка, сведения о котором
 содержатся в Едином государственном реестре недвижимости

42:29:0103001

Кадастровый номер кадастрового квартала

60

Порядковый номер строки текстового раздела схемы



Расстояние до границ ближайшего земельного участка

Заявитель: _____

М.П.

(подпись, расшифровка подписи)