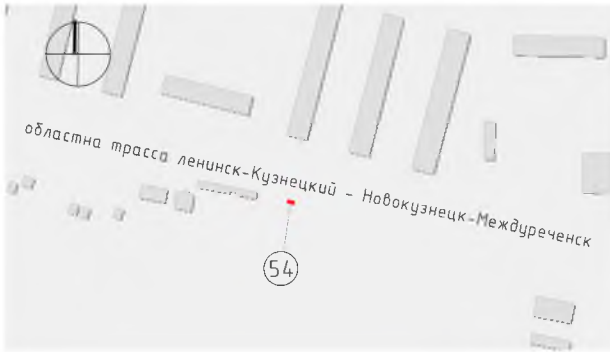
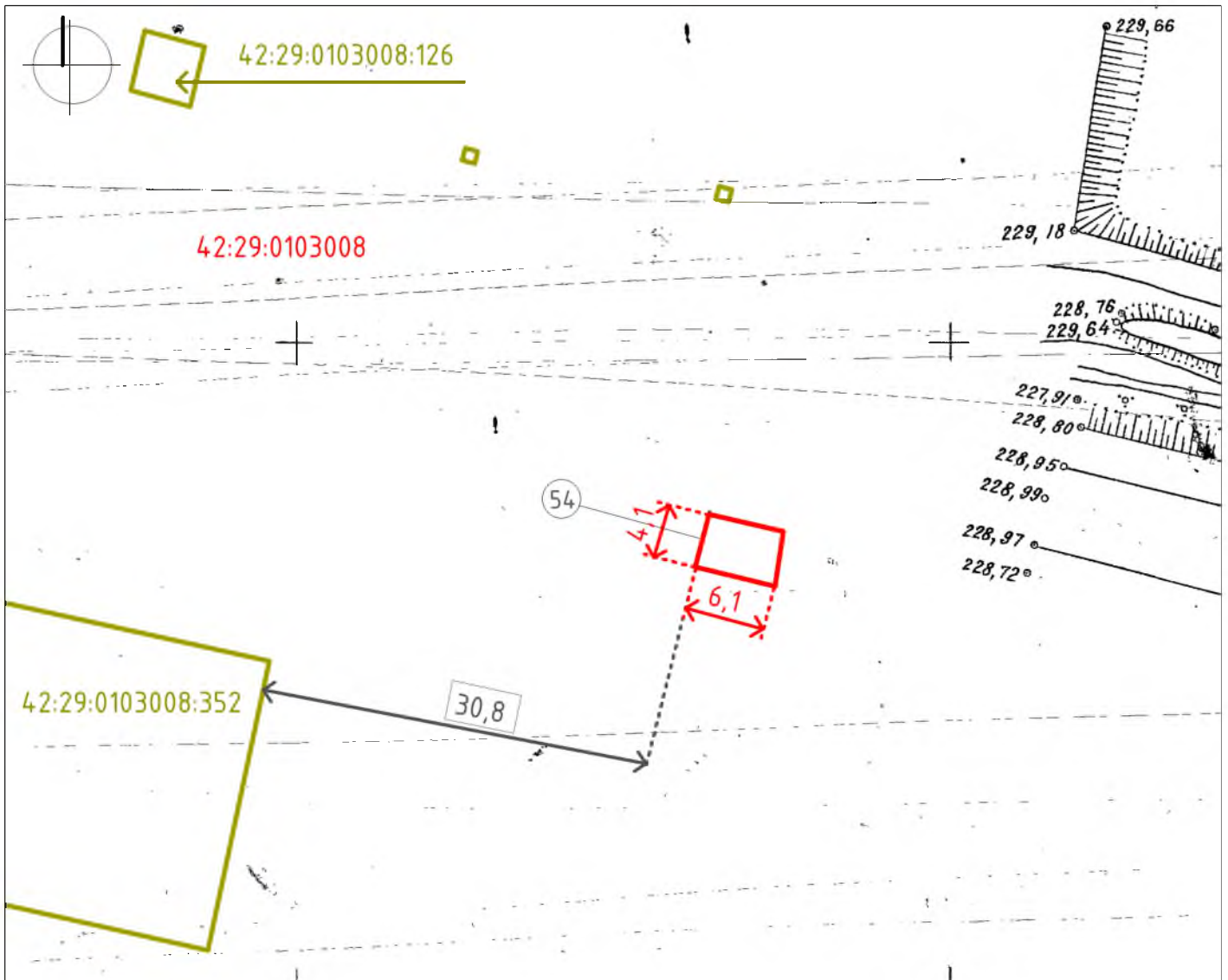


СИТУАЦИОННЫЙ ПЛАН



Тип - павильон
 Вид торговли - розничная
 Специализация торговли - непродовольственный
 Площадь земельного участка - 25 кв.м.
 Период размещения нестационарного торгового объекта - постоянный

СХЕМА РАЗМЕЩЕНИЯ НЕСТАЦИОНАРНОГО ТОРГОВОГО ОБЪЕКТА, ГРАФИЧЕСКОЕ ИЗОБРАЖЕНИЕ М 1:500



Система координат МСК-42

УСЛОВНЫЕ ОБОЗНАЧЕНИЯ



Схема размещения нестационарного торгового объекта по адресу:
г. Мыски, областная трасса Ленинск-Кузнецкий - Новокузнецк-Междуреченск,
вблизи автобусной остановки 17 квартал



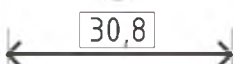
Кадастровый номер, границы земельного участка, сведения о котором
содержатся в Едином государственном реестре недвижимости

42:29:0103008

Кадастровый номер кадастрового квартала

54

Порядковый номер строки текстового раздела схемы



Расстояние до стационарного объекта торговли

Заявитель: _____

М.П.

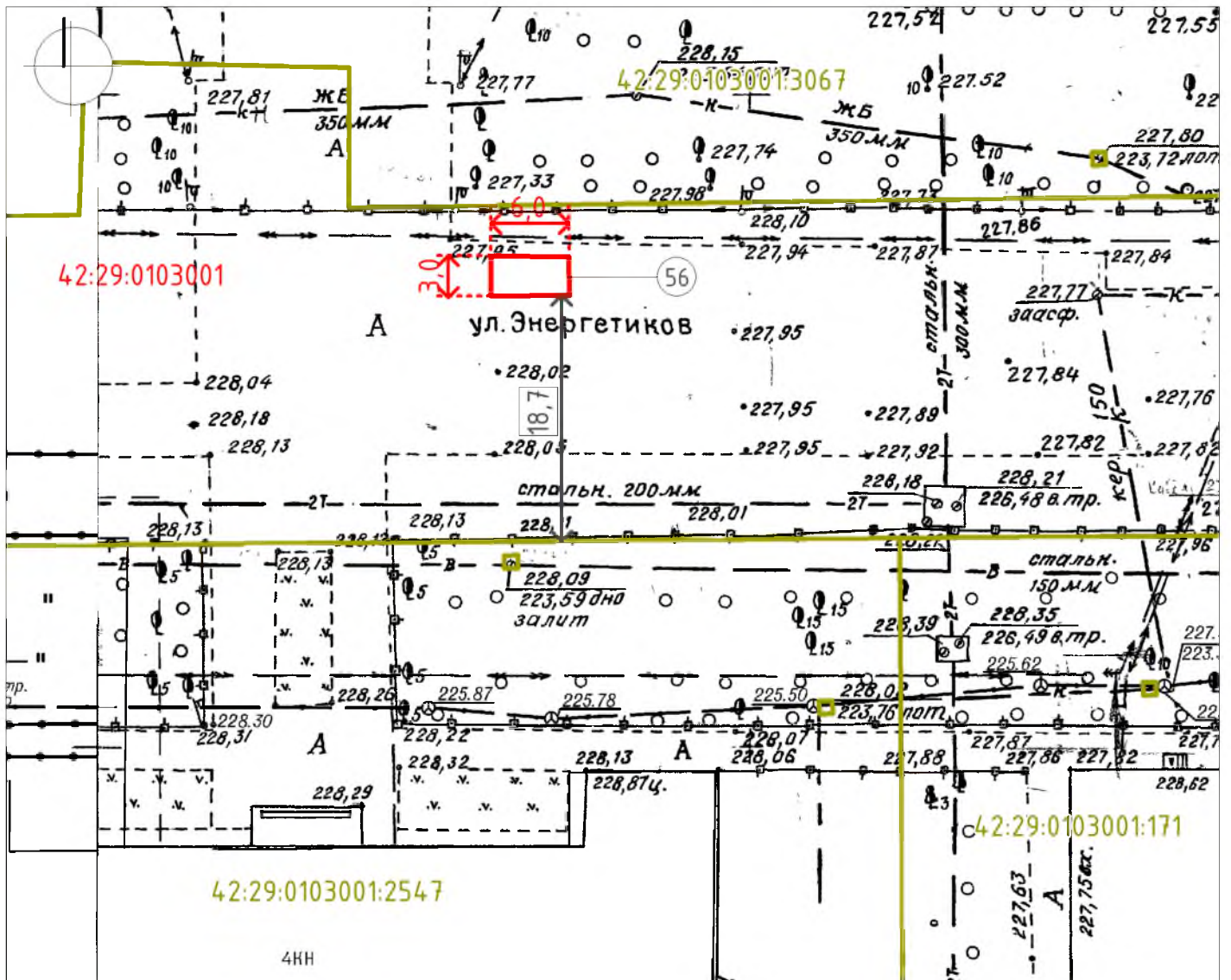
(подпись, расшифровка подписи)

СИТУАЦИОННЫЙ ПЛАН



Тип - павильон
 Вид торговли - розничная
 Специализация торговли - продовольственный
 Площадь земельного участка - 18 кв.м.
 Период размещения нестационарного торгового объекта - постоянный

СХЕМА РАЗМЕЩЕНИЯ НЕСТАЦИОНАРНОГО ТОРГОВОГО ОБЪЕКТА, ГРАФИЧЕСКОЕ ИЗОБРАЖЕНИЕ М 1:500



Система координат МСК-42

УСЛОВНЫЕ ОБОЗНАЧЕНИЯ



Схема размещения нестационарного торгового объекта по адресу:
 г. Мыски, ул. Энергетиков, напротив горно-энергетического техникума




Кадастровый номер, границы земельного участка, сведения о котором
 содержатся в Едином государственном реестре недвижимости

42:29:0103001

Кадастровый номер кадастрового квартала

56

Порядковый номер строки текстового раздела схемы



Расстояние до стационарного объекта торговли

Заявитель: _____

М.П.

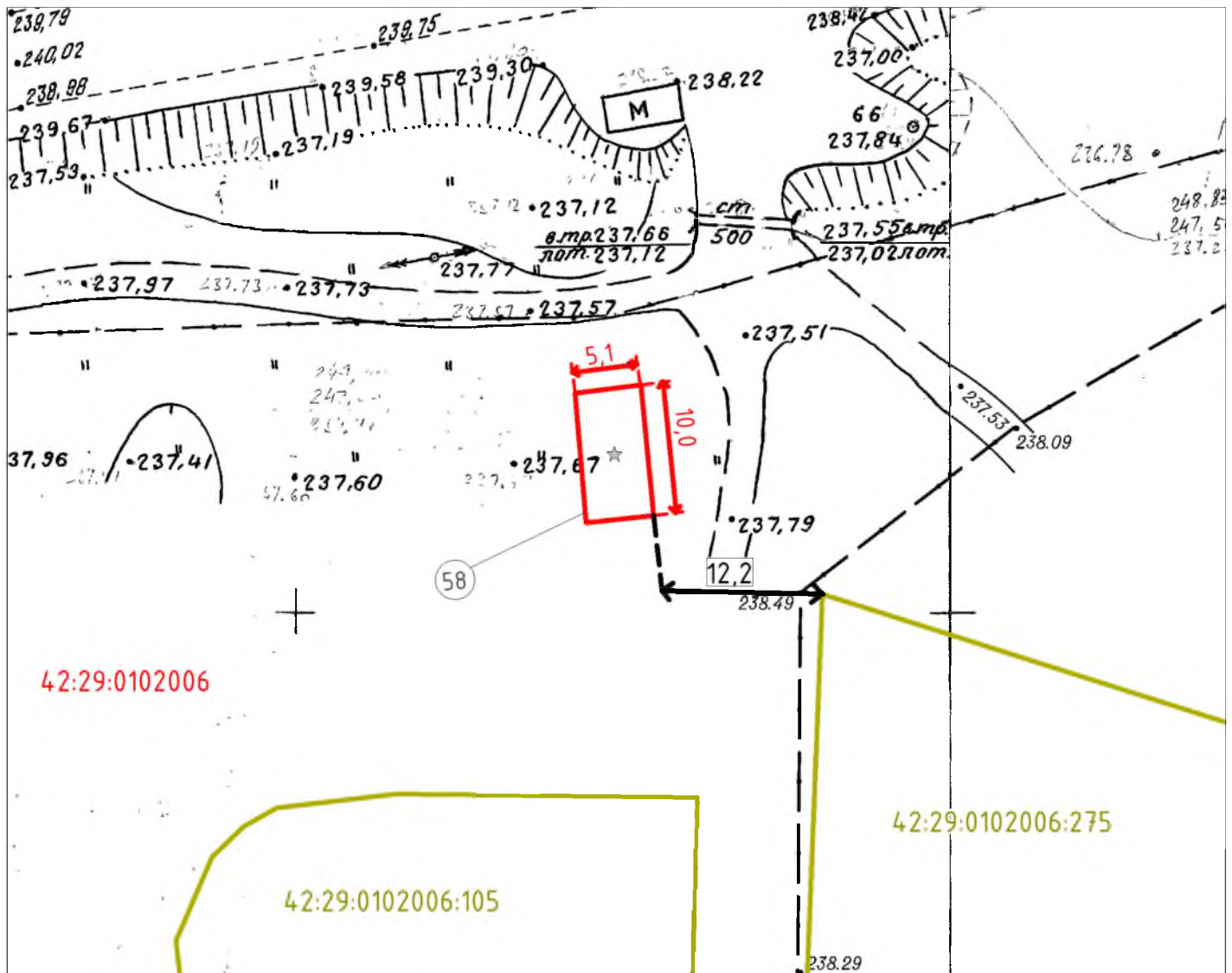
(подпись, расшифровка подписи)

СИТУАЦИОННЫЙ ПЛАН



Тип - павильон
 Вид торговли - розничная
 Специализация торговли - продовольственный
 Площадь земельного участка - 51 кв.м.
 Период размещения нестационарного торгового объекта - круглогодично

СХЕМА РАЗМЕЩЕНИЯ НЕСТАЦИОНАРНОГО ТОРГОВОГО ОБЪЕКТА, ГРАФИЧЕСКОЕ ИЗОБРАЖЕНИЕ М 1:500



Система координат МСК-42

УСЛОВНЫЕ ОБОЗНАЧЕНИЯ



Схема размещения нестационарного торгового объекта по адресу:
г. Мыски, ул. Транспортная, 11а



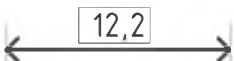
Кадастровый номер, границы земельного участка, сведения о котором
содержатся в Едином государственном реестре недвижимости

42:29:0102006

Кадастровый номер кадастрового квартала

58

Порядковый номер строки текстового раздела схемы



Расстояние до границ ближайшего земельного участка

Заявитель: _____

М.П.

(подпись, расшифровка подписи)