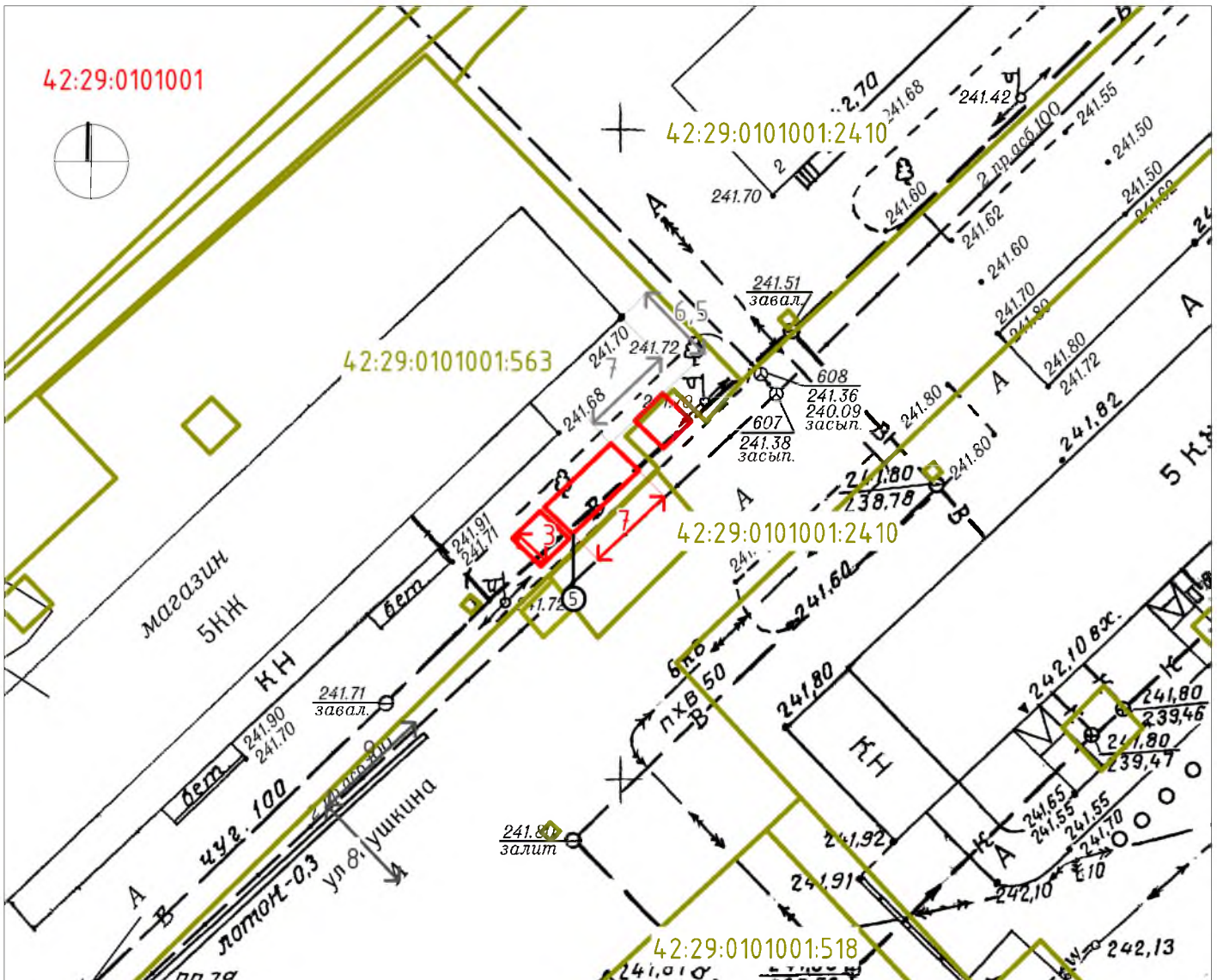


СИТУАЦИОННЫЙ ПЛАН



Тип - павильон
 Вид торговли - розничная
 Специализация торговли - смешанный
 Площадь земельного участка - 24 кв.м.
 Период размещения нестационарного торгового объекта - постоянно

СХЕМА РАЗМЕЩЕНИЯ НЕСТАЦИОНАРНОГО ТОРГОВОГО ОБЪЕКТА, ГРАФИЧЕСКОЕ ИЗОБРАЖЕНИЕ М 1:500



Система координат МСК-42

УСЛОВНЫЕ ОБОЗНАЧЕНИЯ



Схема размещения нестационарного торгового объекта по адресу:
 Кемеровская область, г. Мыски, ул. Пушкина, 4а



:2410
 Кадастровый номер, границы земельного участка, сведения о котором
 содержатся в Едином государственном реестре недвижимости

42:29:0101001

Кадастровый номер кадастрового квартала



Порядковый номер строки тестового раздела схемы



Расстояние до стационарного объекта торговли

Заявитель: _____

М.П.

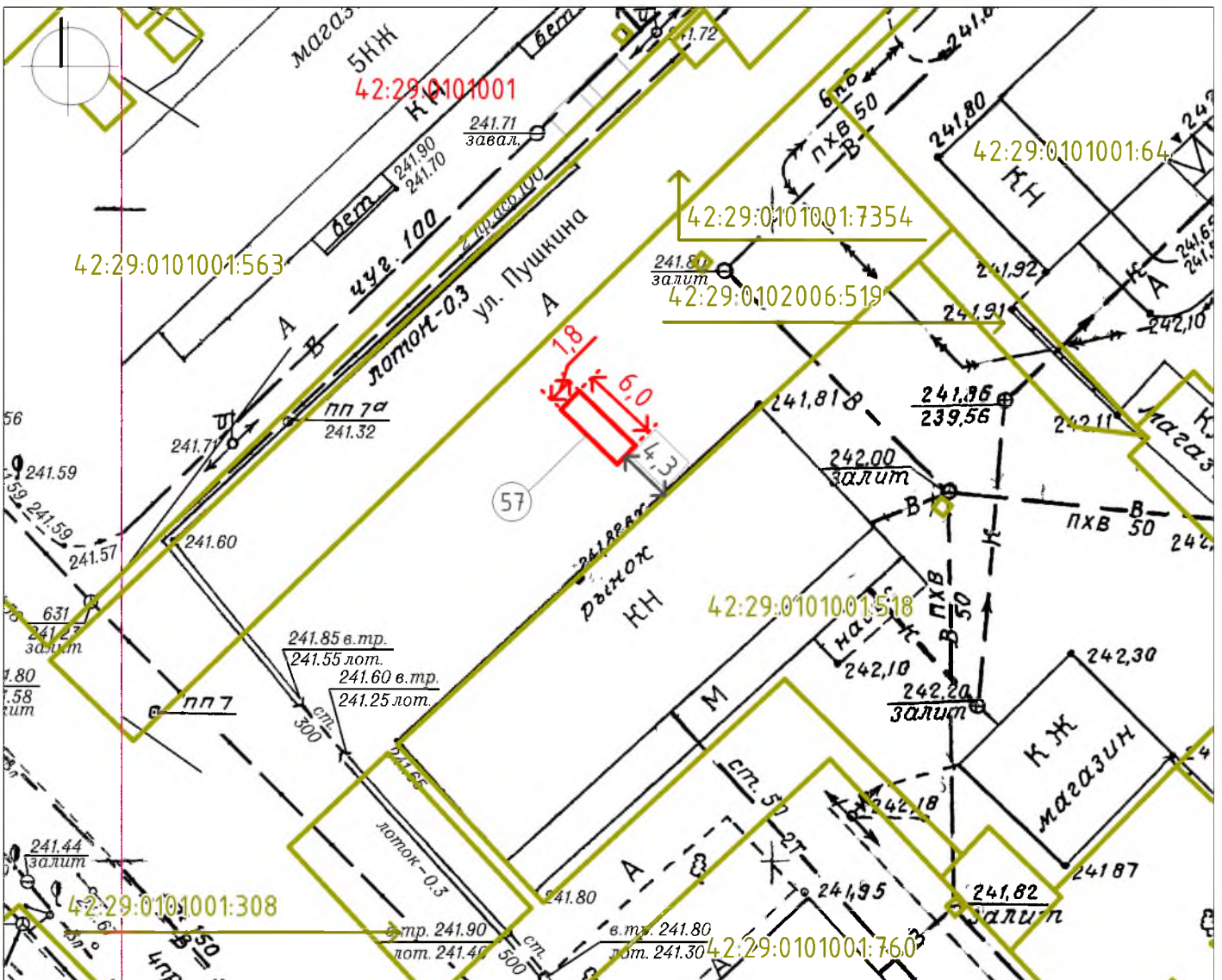
(подпись, расшифровка подписи)

СИТУАЦИОННЫЙ ПЛАН



Тип - автолавка
 Вид торговли - розничная
 Специализация торговли - продовольственный
 Площадь земельного участка - 11 кв.м.
 Период размещения нестационарного торгового объекта - постоянный

СХЕМА РАЗМЕЩЕНИЯ НЕСТАЦИОНАРНОГО ТОРГОВОГО ОБЪЕКТА, ГРАФИЧЕСКОЕ ИЗОБРАЖЕНИЕ М 1:500



Система координат МСК-42

УСЛОВНЫЕ ОБОЗНАЧЕНИЯ



Схема размещения нестационарного торгового объекта по адресу:
 г. Мыски, ул. Пушкина, 7



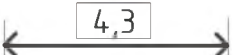
Кадастровый номер, границы земельного участка, сведения о котором
 содержатся в Едином государственном реестре недвижимости

42:29:0101001

Кадастровый номер кадастрового квартала



Порядковый номер строки текстового раздела схемы



Расстояние до стационарного объекта торговли

Заявитель: _____

М.П.

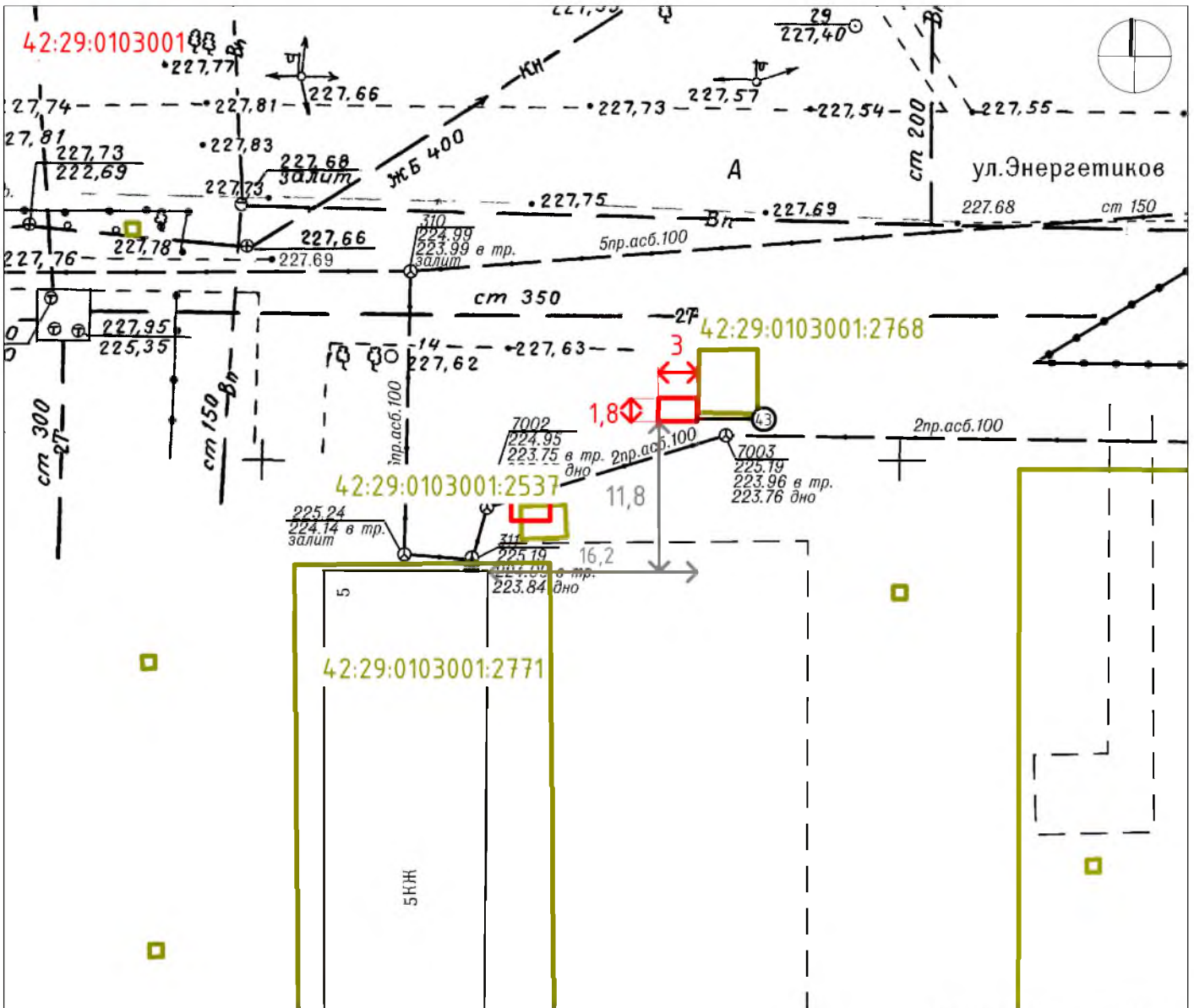
(подпись, расшифровка подписи)

СИТУАЦИОННЫЙ ПЛАН



Тип – киоск (печатная продукция)
 Вид торговли – розничная
 Специализация торговли – непродовольственный
 Площадь земельного участка – 23 кв.м.
 Период размещения нестационарного торгового объекта – постоянно

СХЕМА РАЗМЕЩЕНИЯ НЕСТАЦИОНАРНОГО ТОРГОВОГО ОБЪЕКТА, ГРАФИЧЕСКОЕ ИЗОБРАЖЕНИЕ М 1:500



Система координат МСК-42

УСЛОВНЫЕ ОБОЗНАЧЕНИЯ



Схема размещения нестационарного торгового объекта по адресу:
 Кемеровская область, г. Мыски, ул. Энергетиков, в районе жилого дома № 5



:2768
 Кадастровый номер, границы земельного участка, сведения о котором
 содержатся в Едином государственном реестре недвижимости

42:29:0103001

Кадастровый номер кадастрового квартала



Порядковый номер строки тестового раздела схемы



Расстояние до стационарного объекта торговли

Заявитель: _____

М.П.

(подпись, расшифровка подписи)