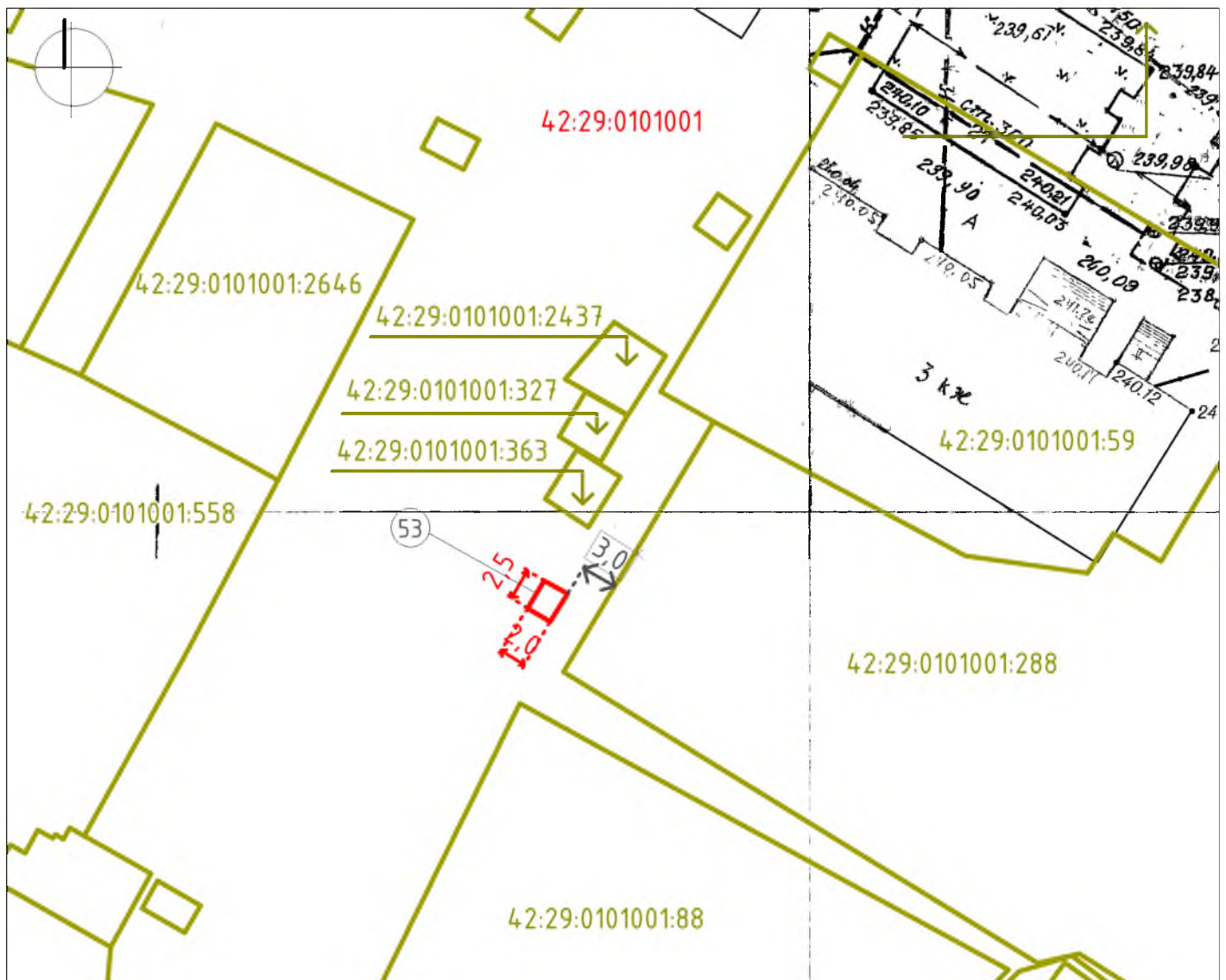


СИТУАЦИОННЫЙ ПЛАН



Тип – торговая палатка
 Вид торговли – розничная
 Специализация торговли – продовольственный
 Площадь земельного участка – 5 кв.м.
 Период размещения нестационарного торгового
 объекта – 01.05. – 31.10.

СХЕМА РАЗМЕЩЕНИЯ НЕСТАЦИОНАРНОГО ТОРГОВОГО ОБЪЕКТА, ГРАФИЧЕСКОЕ ИЗОБРАЖЕНИЕ М 1:500



Система координат МСК-42

УСЛОВНЫЕ ОБОЗНАЧЕНИЯ



Схема размещения нестационарного торгового объекта по адресу:
проезд Шахтерский, дом 1



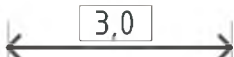
Кадастровый номер, границы земельного участка, сведения о котором
содержатся в Едином государственном реестре недвижимости

42:29:0101001

Кадастровый номер кадастрового квартала

53

Порядковый номер строки текстового раздела схемы



Расстояние до стационарного объекта торговли

Заявитель: _____

М.П.

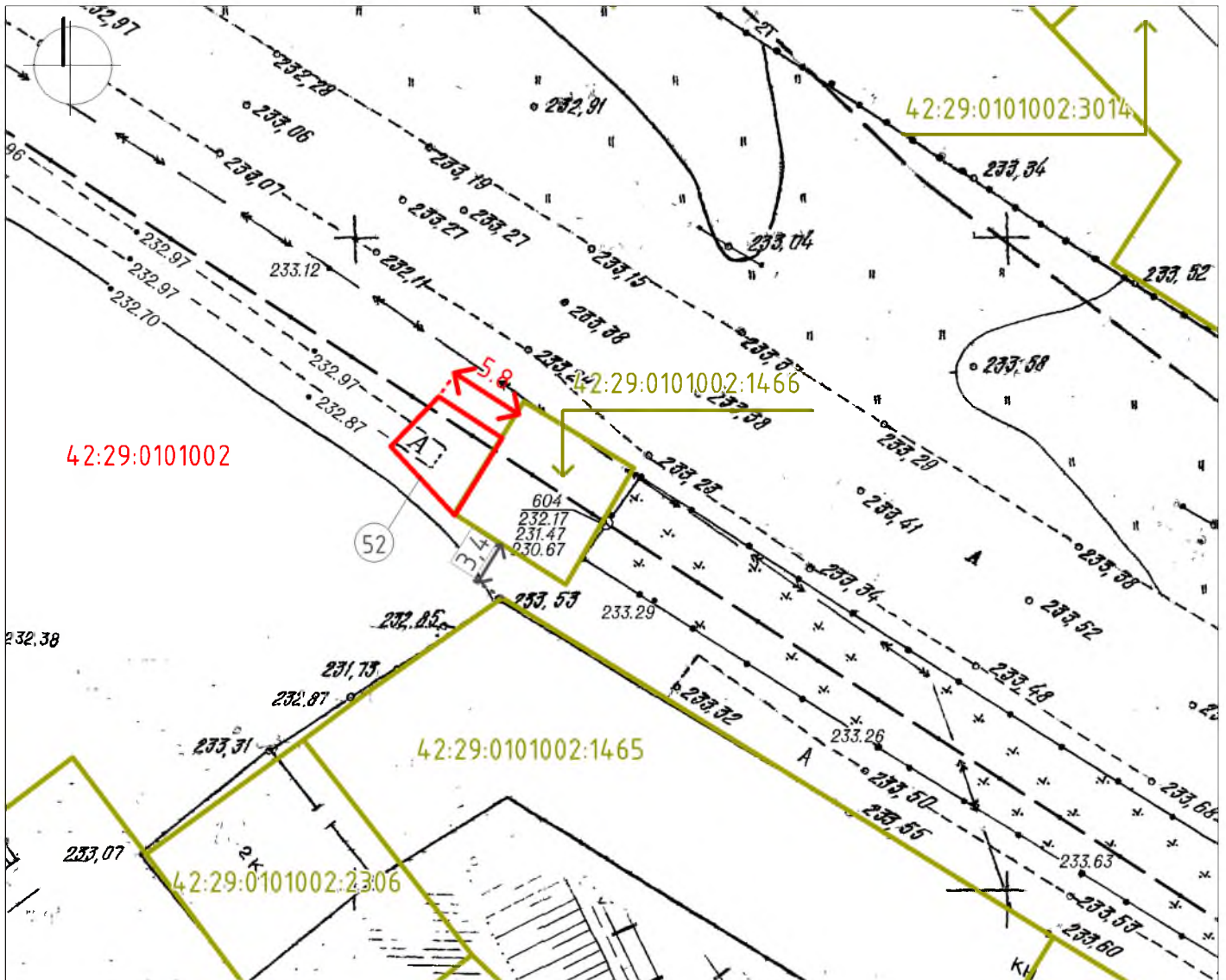
(подпись, расшифровка подписи)

СИТУАЦИОННЫЙ ПЛАН



Тип – павильон
 Вид торговли – розничная
 Специализация торговли – непродовольственный
 Площадь земельного участка – 39 кв.м.
 Период размещения нестационарного торгового объекта – круглогодично

СХЕМА РАЗМЕЩЕНИЯ НЕСТАЦИОНАРНОГО ТОРГОВОГО ОБЪЕКТА, ГРАФИЧЕСКОЕ ИЗОБРАЖЕНИЕ М 1:500



Система координат МСК-42

УСЛОВНЫЕ ОБОЗНАЧЕНИЯ



Схема размещения нестационарного торгового объекта по адресу: г. Мыски, северо-западнее земельного участка 53а по ул. Советская




Кадастровый номер, границы земельного участка, сведения о котором содержатся в Едином государственном реестре недвижимости

42:29:0101002

Кадастровый номер кадастрового квартала

52

Порядковый номер строки текстового раздела схемы



Расстояние до стационарного объекта торговли

Заявитель: _____

М.П.

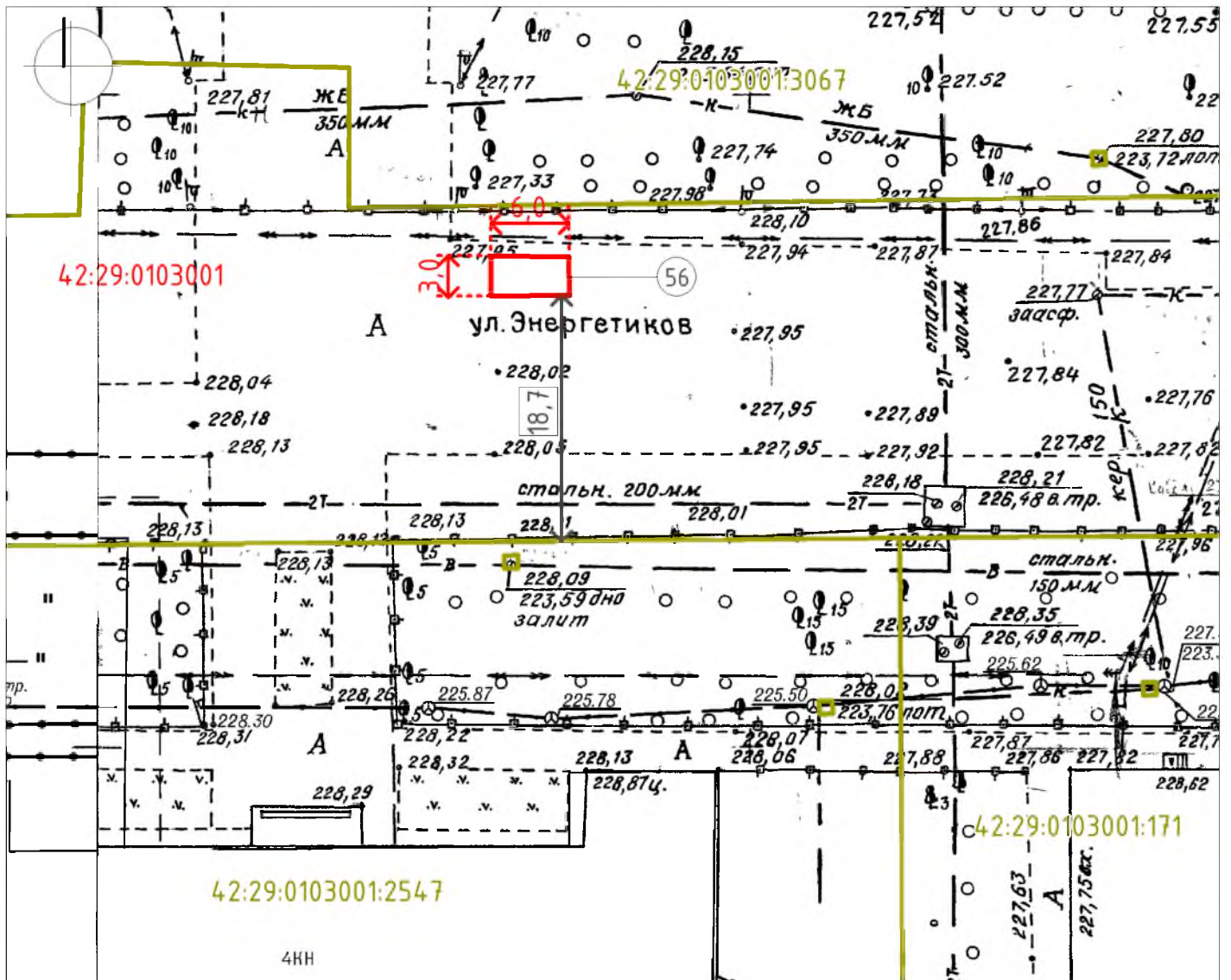
(подпись, расшифровка подписи)

СИТУАЦИОННЫЙ ПЛАН



Тип - павильон
 Вид торговли - розничная
 Специализация торговли - продовольственный
 Площадь земельного участка - 18 кв.м.
 Период размещения нестационарного торгового объекта - постоянный

СХЕМА РАЗМЕЩЕНИЯ НЕСТАЦИОНАРНОГО ТОРГОВОГО ОБЪЕКТА, ГРАФИЧЕСКОЕ ИЗОБРАЖЕНИЕ М 1:500



Система координат МСК-42

УСЛОВНЫЕ ОБОЗНАЧЕНИЯ



Схема размещения нестационарного торгового объекта по адресу:
 г. Мыски, ул. Энергетиков, напротив горно-энергетического техникума




Кадастровый номер, границы земельного участка, сведения о котором
 содержатся в Едином государственном реестре недвижимости

42:29:0103001

Кадастровый номер кадастрового квартала

56

Порядковый номер строки текстового раздела схемы



Расстояние до стационарного объекта торговли

Заявитель: _____

М.П.

(подпись, расшифровка подписи)